

Ficha Municipal – Marulanda

Subregión Alto Oriente



Marulanda

Información General

Extensión¹: **378,6 km²**

Coordenadas¹: **5° 17' 3" N, 74° 15' 48" O**

Altura sobre el nivel del mar¹: **2.825 msnm**

Temperatura promedio¹: **13°C**

Población total: **3.396**

Densidad Poblacional: **9 habitantes /km²**

Población Cabecera: **1.286**

Población Rural: **2.110**

Población Hombres: **1.762**

Población Mujeres: **1.634**

Población Activa
(> 15 años y < 64 años)..... **2.032**

Razón de dependencia económica²..... **0,67**

Población Inactiva
(< 15 años y > 64 años)..... **1.364**

Población SISBEN
(registros validados de personas
corte diciembre 2016)³..... **2.260**

Nacimientos
(Madres residentes habituales
en el municipio)..... **17**

Defunciones
(De residentes habituales
en el municipio)..... **15**

Notas:

Cifras poblacionales DANE 2016.

¹ Cifras oficiales de Alcaldía de Marulanda.

² La razón de dependencia económica presenta la cantidad de personas que no son productivas (inactivas) económicamente hablando respecto del total de la población económicamente activa.

³ Cifras SISBEN 2016.

Información Económica

Grado de Importancia Económica Municipal (DANE - 2014p) **7**

El indicador del Grado de Importancia Económica Municipal permite conocer el valor agregado por rama de actividad económica en los municipios, es decir, según la Ley 1551 de 2012, este indicador representa el Producto Interno Bruto de cada uno de los municipios dentro de su departamento. Marulanda se ubica en un séptimo grado de importancia económica a nivel municipal ya que se ubica en el rango entre 1 y 83 miles de millones de pesos corrientes de valor agregado.

Valor Agregado por habitante pesos corrientes	\$8.003.672
Valor Agregado Bruto Municipal / Miles de Millones pesos corrientes	\$27

Fuente: DNP – DANE 2013

Composición del Valor Agregado Bruto Municipal (Miles de Millones de pesos corrientes)

Producción Pecuaria y Caza	\$4
Hoteles, Restaurantes y Bares	\$3
Administración pública y defensa	\$3
Actividades de servicios a las empresas	\$3
Construcción de edificaciones	\$2
Industria Manufacturera	\$2
Construcción de obras de Ingeniería Civil	\$2
Comercio	\$1
Actividades inmobiliarias	\$1
Otros	\$7

Fuente: DNP – DANE 2013.

Consumo Total de energía eléctrica (kilovatios-hora (kwh)) ¹	458.727
Consumo Total de energía eléctrica por habitante (kilovatios-hora (kwh)) ¹	135,1
Cobertura Total de Acueducto²	93,23%
Cobertura Total de Alcantarillado²	91,63%

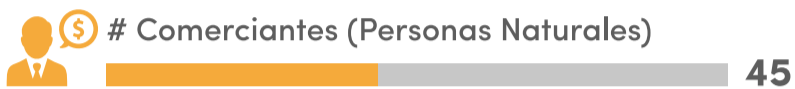
Fuente: ¹CHEC 2016 y ²Empocaldas 2016

Ficha Municipal – Marulanda

Subregión Alto Oriente

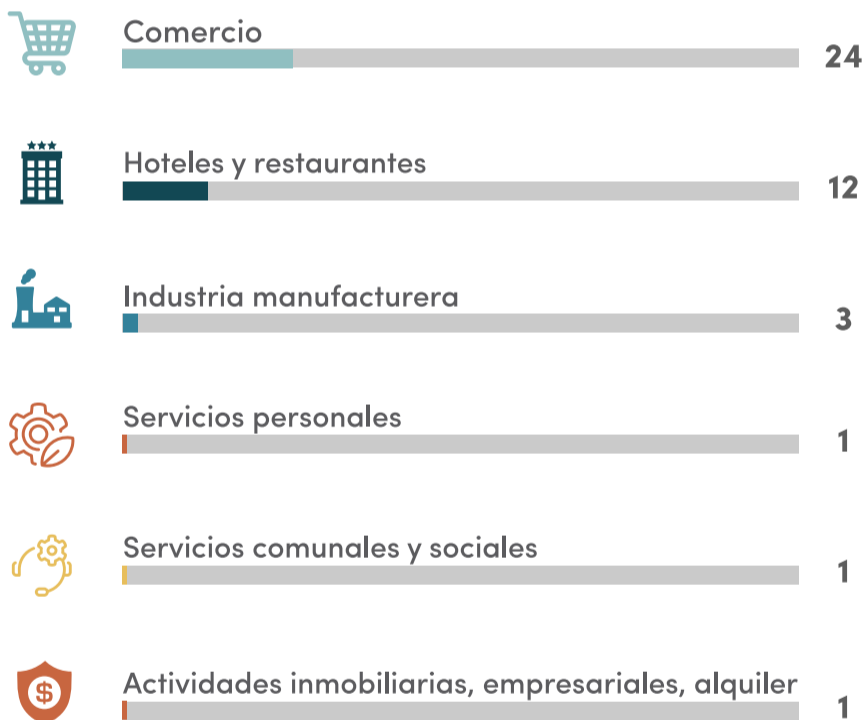
Información Empresarial

Número de establecimientos de comercio y de comerciantes



Fuente: Cálculos Área de Estudios Económicos de la CCMPC, según Base de Registro Mercantil de la CCMPC 2016

Establecimientos de comercio por sector

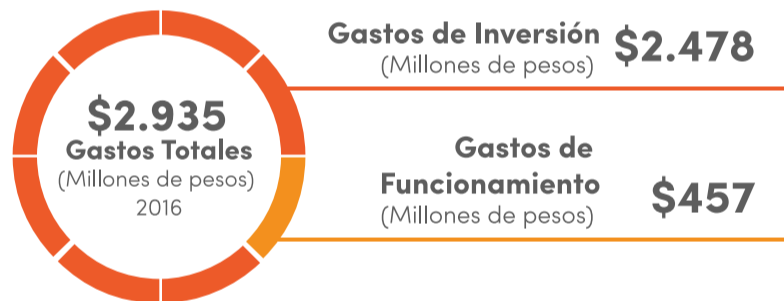
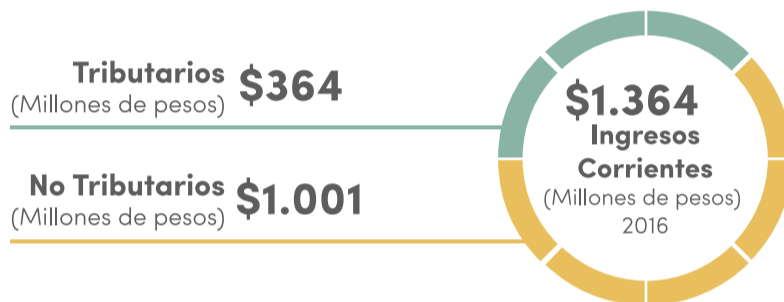
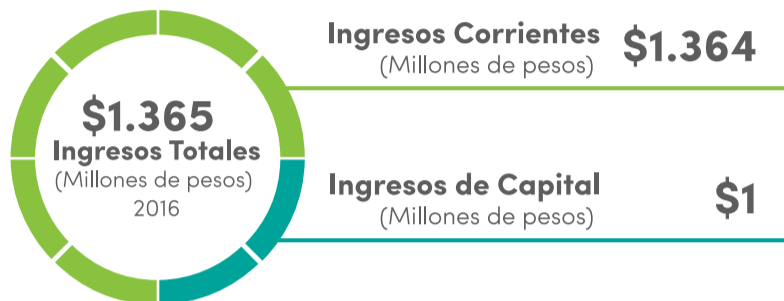


Fuente: Cálculos Área de Estudios Económicos de la CCMPC, según Base de Registro Mercantil de la CCMPC 2016

	2015	2016	Var.(%)
Número de nuevas matrículas de comerciantes	9	10	11,1%
Número de nuevas matrículas de establecimientos de comercio	6	6	0%

Fuente: Cálculos Área de Estudios Económicos de la CCMPC, según Base de Registro Mercantil de la CCMPC 2016

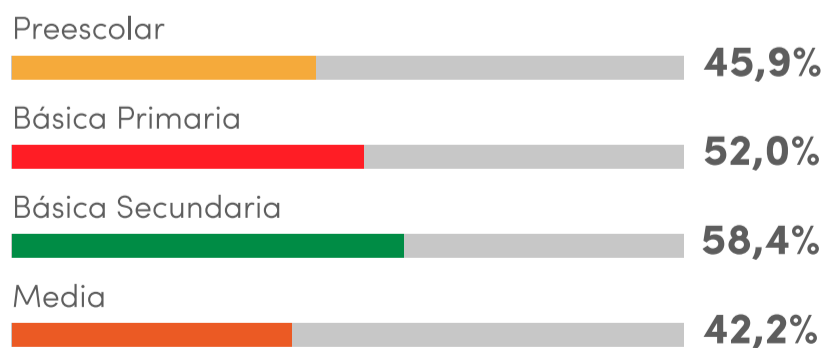
Información Fiscal



Fuente: Sistema Chip (Consolidador de Hacienda e Información Pública).
*La información fiscal se presenta en millones de pesos a 2016.

Información Educativa

Cobertura bruta educativa 2015



Fuente: Cálculos Área de Estudios Económicos de la CCMPC, según DANE 2015.

* La tasa de cobertura bruta corresponde al número de estudiantes matriculados en un nivel educativo respecto a la población en edad teórica para cursarlo: Preescolar: 5 años, Primaria: 6 – 10 años, Secundaria 11 – 14 años, Media: 15 – 16 años.

Para mayor información:

Alejandro Barrera Escobar /Estudios Económicos
Cámara de Comercio de Manizales por Caldas
Teléfono: 8841840, ext. 506 / Correo electrónico: abarrera@ccm.org.co